



H. AYUNTAMIENTO CONSTITUCIONAL DE CENTRO VILLAHERMOSA, TABASCO, MÉXICO.



CENTRO
AGUA • ENERGÍA • SUSTENTABILIDAD
H. AYUNTAMIENTO | 2018 • 2021

**DIRECCIÓN DE OBRAS,
ORDENAMIENTO TERRITORIAL
Y SERVICIOS MUNICIPALES**

«2019, Año del “Caudillo del Sur”,
Emiliano Zapata».

Villahermosa, tabasco a 25 de Febrero del 2019
Oficio: No. DOOTSM/SRYGU/1084/2019
Asunto: Autorización de Subdivisión de Predio

Los espacios que se encuentran cubiertos con negro contienen información clasificada como confidencial con fundamento en el artículo 3 fracción XIII Y 124 de la Ley de Transparencia y Acceso a la Información Pública del Estado de Tabasco y de los Lineamientos Generales para la Clasificación y Desclasificación de la información, así como para la Elaboración de Versiones Públicas, mediante Acta de Comité de Transparencia No. CT/177/2019 de fecha 13 de julio de 2019, nombre (persona física), ubicación del predio, superficie de subdivisión, superficie total, cuenta predial y recibo de operación, nombre de personas físicas colindantes.

C [Redacted]

Presente.

En atención a su petición recibida de 21 de Febrero de 2019, en la que solicita la autorización para segregar una fracción de un predio de su propiedad, ubicado en [Redacted], **Colonia [Redacted]**, [Redacted], **Villahermosa, Centro, Tabasco**, le comunico lo siguiente:

En base a lo establecido en el Artículo 181 Fracción II, 186 y 187 de la Ley de Ordenamiento Sustentable del Territorio del Estado de Tabasco, Art. 103,105 y 106 del Reglamento de la Ley de Ordenamiento Sustentable del Territorio del Estado de Tabasco, se **Autoriza** en los siguientes términos la **Subdivisión de: [Redacted] m²**, misma que será segregada de una superficie total de: **[Redacted] m²**, con número de cuenta: **[Redacted]**, quedando cubierto el pago de los derechos correspondientes en la Dirección de Finanzas Municipal, mediante recibo de operación **[Redacted]** de fecha 21 de Febrero de 2019.

Subdivisión de [Redacted] m²

- Al noroeste: [Redacted] m Con Calle Zavala.
- Al noreste: [Redacted] m Con Lote No. 31.
- Al sureste: [Redacted] m Con Lote No. 26.
- Al suroeste: [Redacted] m Con [Redacted]

Esta autorización se expide en base a los datos e información proporcionada por el solicitante y/o propietario y será exclusivo, para el propósito que se expresa, por lo que no podrá ser utilizada para fines distintos al indicado, no prejuzga sobre derechos de propiedad, la vigencia de esta autorización es de **180 días** a partir de la fecha de autorización periodo en que deberá realizar su inscripción en la Dirección General del Registro Público de la Propiedad y del Comercio del Estado de Tabasco.



H. AYUNTAMIENTO
CONSTITUCIONAL DE CENTRO
VILLAHERMOSA, TABASCO, MÉXICO.



AGUA • ENERGÍA • SUSTENTABILIDAD
H. AYUNTAMIENTO | 2018 • 2021

**DIRECCIÓN DE OBRAS,
ORDENAMIENTO TERRITORIAL
Y SERVICIOS MUNICIPALES**

«2019, Año del “Caudillo del Sur”,
Emiliano Zapata».

Villahermosa, Tabasco 25 de Febrero de 2019
Oficio: No. DOOTSM/SRYGU/1084/2019
Asunto: Autorización de Subdivisión de Predio

Hago de su conocimiento que esta Dirección de Obras, Ordenamiento Territorial y Servicios Municipales, se reserva el derecho de cancelar la presente autorización en caso de falsedad, dolo, error o incumplimiento de los términos en que se expide y será motivo de la aplicación de las sanciones correspondientes conforme a la normatividad en la materia.

Sin otro particular, aprovecho la ocasión para enviarle un cordial saludo.

Atentamente

Ing. Adolfo Alberto Ferrer Aguilar
Director



C.C.P. Lic. María del Rosario Frías Ruiz.- Directora General del Registro Público de la Propiedad y del Comercio.- Presente
C.C.P.- Lic. Blanca Margarita Bernal Ocampo.- Subdirectora de Catastro Municipal.- Presente..
C.C.P. Arq. Oscar de Jesús Vázquez Mosqueda.- Subdirector de Regulación y Gestión Urbana de la DOOTSM.- Presente
Archivo/Minutario
I'AAFA/A'OJVM/A'ALCO/GCG



H. Ayuntamiento Constitucional de Centro
 Dirección de Obras, Ordenamiento Territorial y Servicios Municipales
 Subdirección de Regulación y Gestión Urbana

SOLICITUD PARA SUBDIVISIÓN O FUSIÓN DE PREDIO

Villahermosa, Tabasco a 19 de Febrero del 2019 Folio: 17A22

Subdivisión de predio

Fusión de predio

Nuevo ingreso

Revalidación

SOLICITANTE

Nombre: [Redacted]

Firma: [Redacted]

Domicilio: [Redacted]

Col. o Fracc. [Redacted]

Municipio: [Redacted]

Teléfono: [Redacted]

DATOS DEL PREDIO

No. Cta. Predial [Redacted]

Rustico

Urbano

Nombre del propietario: [Redacted]

Firma: [Redacted]

Domicilio: [Redacted]

Col. o Fracc. [Redacted]

Sector [Redacted]

DATOS DE ESCRITURA

No. de Inscripción: 1702

No. de Predio o Partida: [Redacted]

No. de Folio o Folio Real: [Redacted]

No. de Volumen: [Redacted]

Fecha de inscripción: [Redacted]

SERVICIOS EXISTENTES

Agua

Drenaje

Luz

Alumbrado

Guarnición

Cable

Pavimento

Telefono

Otros: [Redacted]

DESTINO

Habitacional

Bifamiliar

Unifamiliar

Conj. Hab.

Bifamiliar

Fracc.

Lotificación

Industrial

Servicios

Publico

Comercial

Características del predio general para Subdivisión o Fusión

Superficie Total del Predio: [Redacted] M²

Medidas y Colindancias

Orientación

Longitud

Colindante

Noreste

[Redacted] M, Con lote H 31

Sureste

[Redacted] M, Con lote H 26

Suroeste

[Redacted] M, Con lote H 29

Noroeste

[Redacted] M, Con calle Zavala

Los espacios que se encuentran cubiertos con negro contienen información clasificada como confidencial con fundamento en el artículo 3 fracción XIII y 124 de la Ley de Transparencia y Acceso a la Información Pública del Estado de Tabasco y de los Lineamientos Generales para la Clasificación y Desclasificación de la información, así como para la Elaboración de Versiones Públicas, mediante Acta de Comité de Transparencia No. CT/177/2019 de fecha 13 de julio de 2019. **Datos del Solicitante:** nombre (persona física), domicilio, Colonia o fraccionamiento, Teléfono. **Datos del Predio:** No. Cta. Predial, Nombre del Propietario (persona física), firma, Domicilio, Colonia o Fraccionamiento. **Datos de Escritura:** Número de inscripción, número de predio o partida, número de folio o folio real, número de volumen, fecha de inscripción. **Características del predio:** Superficie total del predio.

DIRECCIÓN DE OBRAS, ORDENAMIENTO TERRITORIAL Y SERVICIOS MUNICIPALES
 CENTRO
 20 FEB 2019
 SUBDIRECCIÓN DE REGULACIÓN Y GESTIÓN URBANA
 VENTANILLA ÚNICA


Fracción 1.- Superficie:  M²

Medidas y Colindancias






Orientación

~~Noreste~~
~~Sureste~~
~~Suroeste~~
~~Noroeste~~
_____, M,
_____, M,
_____, M,
_____, M,
_____, M,
_____, M,

Colindante

con Calle Zavala
con Lote # 31
con Lote # 26
con sr 
con Cornelio

DATOS DE ESCRITURA

No. de Inscripción: 
No. de Predio o Partida: 
No. de Folio o Folio Real: 
No. de Volumen: 
Fecha de inscripción: 

Fracción 2.- Superficie: _____ M²

Medidas y Colindancias

Orientación

Longitud

Colindante

_____, M, con _____
_____, M, con _____
_____, M, con _____
_____, M, con _____
_____, M, con _____
_____, M, con _____

DATOS DE ESCRITURA

No. de Inscripción: _____
No. de Predio o Partida: _____
No. de Folio o Folio Real: _____
No. de Volumen: _____
Fecha de inscripción: _____

Fracción 3.- Superficie: _____ M²

Medidas y Colindancias

Orientación

Longitud

Colindante

_____, M, con _____
_____, M, con _____
_____, M, con _____
_____, M, con _____
_____, M, con _____
_____, M, con _____

DATOS DE ESCRITURA

No. de Inscripción: _____

Los espacios que se encuentran cubiertos con negro contienen información clasificada como confidencial con fundamento en el artículo 3 fracción XIII y 124 de la Ley de Transparencia y Acceso a la Información Pública del Estado de Tabasco y de los Lineamientos Generales para la Clasificación y Desclasificación de la información, así como para la Elaboración de Versiones Públicas, mediante Acta de Comité de Transparencia No. CT/177/2019 de fecha 13 de julio de 2019, fracción 1: superficie de subdivisión, nombre de personas físicas colindantes, Datos de Escritura: Número de inscripción, número de predio o partida, número de folio o folio real, número de volumen, fecha de inscripción.

Fracción 4.- Superficie: _____ M²

Medidas y Colindancias

Orientación

Longitud

Colindante

_____, M, con _____
_____, M, con _____
_____, M, con _____
_____, M, con _____
_____, M, con _____
_____, M, con _____

DATOS DE ESCRITURA

No. de Inscripción: _____
No. de Predio o Partida: _____
No. de Folio o Folio Real: _____
No. de Volumen: _____
Fecha de inscripción: _____

Fracción 5.- Superficie: _____ M²

Medidas y Colindancias

Orientación

Longitud

Colindante

_____, M, con _____
_____, M, con _____
_____, M, con _____
_____, M, con _____
_____, M, con _____
_____, M, con _____

DATOS DE ESCRITURA

No. de Inscripción: _____
No. de Predio o Partida: _____
No. de Folio o Folio Real: _____
No. de Volumen: _____
Fecha de inscripción: _____

Fracción 6.- Superficie: _____ M²

Medidas y Colindancias

Orientación

Longitud

Colindante

_____, M, con _____
_____, M, con _____
_____, M, con _____
_____, M, con _____
_____, M, con _____

DATOS DE ESCRITURA

No. de Inscripción: _____
No. de Predio o Partida: _____
No. de Folio o Folio Real: _____
No. de Volumen: _____
Fecha de inscripción: _____



H. AYUNTAMIENTO
CONSTITUCIONAL DE CENTRO
VILLAHERMOSA, TABASCO, MÉXICO.



CENTRO
AGUA • ENERGÍA • SUSTENTABILIDAD
H. AYUNTAMIENTO 2018 • 2021

**DIRECCIÓN DE OBRAS,
ORDENAMIENTO TERRITORIAL
Y SERVICIOS MUNICIPALES**

«2019, Año del “Caudillo del Sur”,
Emiliano Zapata».

Fecha: 02 de Octubre de 2019

Respecto a la versión pública de la **copia legible** de “09 Subdivisiones de predio”, y tomando en cuenta los artículos sexagésimo segundo, Sexagésimo Tercero y Quinto Transitorio de los lineamientos generales en materia de Clasificación y Desclasificación de la información, así como para la Elaboración de Versiones Publicas, emitidos por el Consejo nacional del Sistema Nacional de Transparencia, Acceso a la Información Pública y Protección de Datos Personales, y del acuerdo por el que se modifica los artículos Sexagésimo segundo y sexagésimo tercero y quinto transitorio de los lineamientos citados, en los que señala que la elaboración y clasificación en versión pública se hace precisa lo siguiente:

- I. **Nombre del área del cual es titular quien clasifica:**
Dirección de Obras, Ordenamiento Territorial y Servicios Municipales.
- II. **La identificación del documento del que se elabora la versión pública.**
“09 Subdivisiones de predio”
- III. **Las partes o sesiones clasificadas, así como las páginas que las conforman:**
 - **Documento al cual se le deberá testar el dato siguiente:**
 - **Formato: Persona Física.** Propietario, Ubicación del predio, Superficie M2, Número de cuenta, Recibo de operación, colindancias con personas físicas.
 - **Hoja de solicitud:** Nombre, Domicilio, Municipio, Firma, Tel., Datos del predio: Propietario, domicilio, Número de Cuenta predial, Firma, Datos de escritura: Numero de inscripción, Número de predio o partida, Número de folio o folio real, Número de volumen, fecha de inscripción, Sup. M2, Colindancias con personas físicas.
 - **Formato Persona moral:** Superficie M2, Número de cuenta, Recibo de operación.
 - **Hoja de solicitud:** Nombre, Domicilio, Municipio, Firma, Tel., Datos del predio: Propietario, Domicilio, Número de Cuenta predial, Firma, Datos de escritura: Numero de inscripción, Número de predio o partida, Número de folio o folio real, Numero de volumen, fecha de inscripción, Sup. M2, Colindancias con personas físicas.

Prolongación Paseo Tabasco No. 1401, colonia Tabasco 2000 C.P. 86035.
Villahermosa, Tabasco, México. Tel. (993) 310 32 32 Ext. 1097 www.villahermosa.gob.mx

AGUA • ENERGÍA • SUSTENTABILIDAD



H. AYUNTAMIENTO
CONSTITUCIONAL DE CENTRO
VILLAHERMOSA, TABASCO, MÉXICO.



CENTRO
AGUA • ENERGÍA • SUSTENTABILIDAD
AYUNTAMIENTO 2018 • 2021

**DIRECCIÓN DE OBRAS,
ORDENAMIENTO TERRITORIAL
Y SERVICIOS MUNICIPALES**

«2019, Año del “Caudillo del Sur”,
Emiliano Zapata».

- IV. Fundamento Legal, indicando el nombre del ordenamiento, o los artículos, fracción (es), párrafo (s) con base en los cuales se sustentó la clasificación, así como las razones o circunstancias que motivaron a la misma:**

Tomando en cuenta los artículos Sexagésimo Segundo, Sexagésimo Tercero y Quinto Transitorio de los Lineamientos Generales en Materia de Clasificación y Desclasificación de la información, sí como para la elaboración de Versiones Publicas. Cuadragésimo octavo, Quincuagésimo sexto, quincuagésimo séptimo, fracción I y II, Quincuagésimo octavo, de los lineamientos generales en materia de Clasificación y Desclasificación de la información, así como para la Elaboración de Versiones Publicas, emitidos por el Consejo nacional del Sistema Nacional de Transparencia, Acceso a la Información Pública y Protección de Datos Personales, y del acuerdo por el que se modifica los artículos Sexagésimo segundo y sexagésimo tercero y quinto transitorio de los lineamientos citados.

- V. Firma del Titular del Área, firma autografiada de quien clasifica:**

Firma del Titular del Área	Firma de quien clasifica
 Ing. Adolfo Alberto Ferrer Aguilar Director de Obras, ordenamiento Territorial y Servicios Municipales	 Lic. Dugald Llanes Torres Encargado de la Unidad de Atención Ciudadana y Enlace de Transparencia.

- VI. Fecha y número del acta de la sesión del comité donde se aprobó la versión pública:**

Acta de Sesión Extraordinaria número **CT/177/2019** de fecha 13 de julio de 2019.



EL AYUNTAMIENTO
CONSTITUCIONAL DE CENTRO
VILLAHERMOSA, TABASCO, MÉXICO.



COMITÉ DE TRANSPARENCIA

«2019, Año del "Caudillo del Sur",
Emiliano Zapata».

H. AYUNTAMIENTO CONSTITUCIONAL DE CENTRO, TABASCO

COMITÉ DE TRANSPARENCIA

SESIÓN EXTRAORDINARIA

CT/177/2019.

En la Ciudad de Villahermosa, Capital del Estado de Tabasco, siendo las diez horas del día trece de julio del año dos mil diecinueve, reunidos en la Sala de Juntas de la Dirección de Asuntos Jurídicos del H. Ayuntamiento Constitucional de Centro, Tabasco, situado en Prolongación de Paseo Tabasco número 1401, Colonia Tabasco Dos Mil; **CC. Lic. Perla María Estrada Gallegos**, Directora de Asuntos Jurídicos y **Lic. Martha Elena Ceferino Izquierdo**, Coordinadora de Transparencia y Acceso a la Información Pública, en su calidad de Presidente y Secretaria, respectivamente del Comité de Transparencia del H. Ayuntamiento de Centro, para efectos de analizar la clasificación de la información y elaboración de versión pública de los documentos que mediante los oficios remitidos por la Dirección de Administración **DA/0346/2019**, **DA/SA/1072/2018** y **DA/1466/2019** seguidamente el oficio remitido por la Dirección de Finanzas **DF/UAJ/464/2019** y por último los oficios **DOOTSM/UACyT/1523/2019** y **DOOTSM/UACyT/1524/2019** por la Dirección de Obras, Ordenamiento Territorial y Servicios Municipales a la Coordinación de Transparencia y Acceso a la Información; para efectos de analizar la clasificación de la información y elaboración de versión pública de los documentos proporcionados en versión simple adjunto a los oficios anteriormente detallados y remitidos a la Coordinación de Transparencia y Acceso a la Información por el titular de la dependencia anteriormente detallada, bajo la siguiente:-----

Orden del día

1. Pase de lista a los asistentes y declaración de quórum.
2. Instalación de la sesión.
3. Lectura y aprobación en su caso, del orden del día
4. Análisis y valoración de las documentales presentadas por los titulares de las dependencias anteriormente mencionadas.
5. Discusión y aprobación de la clasificación de la información en versión pública de las documentales presentadas por las dependencias anteriormente mencionadas.
6. Asuntos generales.



COMITÉ DE TRANSPARENCIA

«2019, Año del "Caudillo del Sur",
Emiliano Zapata».

7. Clausura.

Desahogo del orden del día

- 1.- **Pase de lista a los asistentes.**- Para desahogar el primer punto del orden del día, se procedió a pasar lista de asistencia, encontrándose los **CC. Lic. Perla María Estrada Gallegos**, Presidente, **Lic. Martha Elena Ceferino Izquierdo**, Secretaria, mas no así el Mtro. Babe Segura Córdova, Vocal del Comité de Transparencia del H. Ayuntamiento de Centro.-----
- 2.- **instalación de la sesión.**- Siendo las diez horas del día trece de julio del año dos mil diecinueve, se declara instalada la sesión Extraordinaria de este Comité de Transparencia.-----
- 3.- **Lectura y aprobación en su caso, del orden del día.**- A continuación la secretaria, procede a la lectura del Orden del día, la cual somete a aprobación los integrantes y se aprueba por unanimidad. -----
- 4.- **Análisis y valoración de la documental remitida por los titulares de la Dirección de Administración, la Dirección de Finanzas y la Dirección de Obras, Ordenamiento Territorial y Servicios Municipales** En desahogo del segundo punto del orden del día, se procedió al análisis y valoración de las documentales remitida por los Titulares de las dependencias mencionadas, en el orden siguiente: -----
- 5.- **Discusión y aprobación de la clasificación en versión publica de las documentales presentadas por las dependencias anteriormente mencionadas.**-

ANTECEDENTES

UNO.- A través de los oficios signados por el titular de la Dirección de Administración con sus oficios **DA/0346/2019**, **DA/SA/11072/2018** y **DA/1466/2019** seguidamente el oficio remitido por la Dirección de Finanzas mediante el oficio **DF/UAI/464/2019** y por último los oficios **DOOTSM/UACyT/1523/2019** y **DOOTSM/UACyT/1524/2019** por la Dirección de Obras, Ordenamiento Territorial y Servicios Municipales respectivamente, dependencias de este H. Ayuntamiento de Centro, Tabasco, proporcionando en documentales a la Coordinación de Transparencia y Acceso a la Información Pública, copia simple, en forma digital y física Por la Dirección de Administración: **"contratos derivados de procedimientos de invitación restringida"**, **"invitaciones formuladas"**, **"contratos de adjudicación directa"** y **"contratos de prestación de servicios"**; Por la Dirección de Finanzas **"Permisos de ampliación de horarios"**, **"permiso de**



COMITÉ DE TRANSPARENCIA

«2019, Año del "Caudillo del Sur",
Emiliano Zapata».

ejecución de música viva y espectáculo público", "permisos para aparatos y juegos electrónicos" y "licencias de funcionamiento" Por la Dirección de Obras, Ordenamiento Territorial y Servicios Municipales "autorización de licencia de anuncios, "constancias de regularización", "autorización de fusión de predio", "permisos de construcción", "autorización de rampas y/o ruptura ocupación de via publica", "autorización de régimen de propiedad", "autorización de terminación de obra", "permiso de ruptura de pavimento" y "subdivisión de predio", respectivamente de las dependencias anteriormente señaladas, lo anterior, para efectos de que previo análisis y valoración del Comité de Transparencia, se pronuncie respecto a la clasificación y elaboración en versión pública de dichas documentales, los cuales contienen datos susceptibles de ser clasificados como información confidencial, y sean publicadas en el Portal de Transparencia del H. Ayuntamiento de Centro.-----

DOS.- En consecuencia, la Coordinadora de Transparencia, mediante oficio **COTAIP/2585/2019**, solicitó la intervención de este Comité de Transparencia, para que previo análisis de los documentos señalados en el punto que antecede, se proceda en términos de lo previsto en los artículos 43 y 44 fracción II, de la Ley General de Transparencia y Acceso a la Información Pública, 47 y 48 fracción II, de la Ley de Transparencia y Acceso a la Información Pública del Estado de Tabasco, y se pronuncie respecto de su clasificación y elaboración en versión pública.-----

CONSIDERANDO

I.- De conformidad con los de los artículos 43, 44 fracción I y II de la Ley General de Transparencia y Acceso a la Información Pública, 47, 48, fracciones I y II de la Ley de Transparencia y Acceso a la Información Pública del Estado de Tabasco, este Comité de Transparencia, es competente para conocer y resolver en cuanto a la clasificación de la información y elaboración en versión pública, en relación de los documentos señalados en los oficios proporcionados por la Dirección de Obras, Ordenamiento Territorial y Servicios Municipales, la Dirección de Administración y la Dirección de Finanzas respectivamente detallados en los antecedentes de la presente acta, consistentes en:-----

- **Por la Dirección de Administración:**
 - **Contratos derivados de procedimientos de invitación restringida**
 - **Datos de la credencial IFE/INE** este dato deberá testarse a los contratos con los números siguientes: CAD-002-26-2018, CPS-001-26-2018, CPS-002-19-2018, CAD-003-08-2018 y CAD-005-08-2018.

La Credencial para Votar te permite participar en las elecciones federales, estatales, municipales, delegacionales y para jefe de gobierno de la



COMITÉ DE TRANSPARENCIA

«2019, Año del "Caudillo del Sur",
Emiliano Zapata».

Ciudad de México. Asimismo, es una identificación oficial que valida tu ciudadanía mexicana. Para ello, la credencial deberá de contener datos como Clave de elector, Folio, etc. Por eso, es que resulta importante para este Sujeto Obligado, clasificar la información como dato personal, en virtud de contener datos únicos e identificables.

- **CURP** este dato se clasificará únicamente en los contratos siguientes: CAD-002-26-2018 y CPS-001-26-2018.

La **Clave Única de Registro de Población (CURP)** es una clave alfanumérica compuesta por 18 letras y números que te asigna el Registro Nacional de Población. Por lo que al ser un número único e identificable, se necesita el consentimiento del titular de dicho dato para su difusión.

- **Invitaciones formuladas** Los datos que a continuación se detallan se clasificaran como confidenciales y/o personales, en todas y cada una de las 28 invitaciones formuladas, detalladas en los oficios DA/0346/2019 y DA/SA/1072/2018.

- **Firma de quien recibe la invitación**

En el entendido que la firma es el signo o escritura manuscrita, normalmente formada por nombre, apellidos y rúbrica, que una persona pone al pie de un escrito o de un documento para identificarse, autorizar el documento, expresar que aprueba su contenido, notoriamente se trata de un dato personal, por lo que resulta imperativo su clasificación como confidencial por ser un dato identificable de una persona de la cual no se tiene el debido consentimiento para divulgar dicho dato.

- **Domicilio**

Como es notorio, proporcionar o difundir esta información, representa vulnerar y omitir la obligación de este sujeto obligado a proteger la información personal de los particulares, pues la dirección es la ubicación exacta del domicilio de un particular del cual no se cuenta con el debido consentimiento para divulgar dicha información

- **Numero de teléfono**

Siendo número telefónico, un referente para localizar a una persona en específico, por lo que resulta imperativo para este comité, clasificar dicho



H. AYUNTAMIENTO
CONSTITUCIONAL DE CENTRO
VILLAHERMOSA, TABASCO, MÉXICO.



CENTRO
AGUA • ENERGÍA • SUSTENTABILIDAD
H. AYUNTAMIENTO | 2018 • 2021

COMITÉ DE TRANSPARENCIA

«2019, Año del "Caudillo del Sur",
Emiliano Zapata».

dato como confidencial en virtud que el titular de dicho numeral no emitió consentimiento alguno para su divulgación.

- **RFC del proveedor**

El Registro Federal de Contribuyentes (RFC) es una clave única que identifica como contribuyentes a las personas físicas o morales en México. Por lo que, al encontrarnos con tal dato personal, podemos deducir que este sujeto obligado se encuentra con la responsabilidad y obligación de proteger este dato, del cual no se cuenta con el consentimiento del titular para su divulgación.

- **Correo electrónico**

El correo electrónico, también conocido como e-mail, es un servicio de red que permite mandar y recibir mensajes con múltiples destinatarios o receptores, situados en cualquier parte del mundo; por ello, el correo electrónico resulta a todas luces ser un dato personal, único que se le da a una persona en específico; por lo que para su divulgación se necesitaría el debido consentimiento del titular de dicho dato.

- **Contratos de adjudicación directa**

- **Datos de la credencial IFE/INE** Este dato, se le clasificará como confidencial y/o personal a los contratos de números siguientes: CPS-041-19-2018, CPS-003-26-2018, CPS-004-03-2018, CAD-004-19-2018, CPS-006-07-2018, CPS-007-09-2018, CPS-010-10-2018 y CPS-011-07-2018.

La Credencial para Votar te permite participar en las elecciones federales, estatales, municipales, delegacionales y para jefe de gobierno de la Ciudad de México. Asimismo, es una identificación oficial que valida tu ciudadanía mexicana. Para ello, la credencial deberá de contener datos como Clave de elector, Folio, etc. Por eso, es que resulta importante para este Sujeto Obligado, clasificar la información como dato personal, en virtud de contener datos únicos e identificables.

- **CURP** Este dato deberá clasificarse únicamente en los siguientes contratos: CPS-041-19-2018, CPS-006-07-2018, CPS-007-09-2018 y CPS-011-07-2018.

La **Clave Única de Registro de Población (CURP)** es una clave alfanumérica compuesta por 18 letras y números que te asigna el Registro



COMITÉ DE TRANSPARENCIA

«2019, Año del "Caudillo del Sur",
Emiliano Zapata».

Nacional de Población. Por lo que al ser un número único e identificable, se necesita el consentimiento del titular de dicho dato para su difusión

- **RFC** Este dato se deberá clasificar únicamente en los contratos de número: CAD-004-19-2018 y CPS-011-07-2018.

El Registro Federal de Contribuyentes (RFC) es una clave única que identifica como contribuyentes a las personas físicas o morales en México. Por lo que, al encontrarnos con tal dato personal, podemos deducir que este sujeto obligado se encuentra con la responsabilidad y obligación de proteger este dato, del cual no se cuenta con el consentimiento del titular para su divulgación.

- **Domicilio del representante legal** Este dato se deberá clasificar únicamente en el contrato de número: CPS-011-07-2018.

Como es notorio, proporcionar o difundir esta información, representa vulnerar y omitir la obligación de este sujeto obligado a proteger la información personal de los particulares, pues la dirección es la ubicación exacta del domicilio de un particular del cual no se cuenta con el debido consentimiento para divulgar dicha información

- **Contratos de prestación de servicios Profesionales** Los siguientes datos se clasificarán en todos y cada uno de los 09 contratos detallados en el oficio DA/1466/2019.

- **Nacionalidad**

Debido a que, la nacionalidad es una condición que reconoce a una persona la pertenencia a un estado o nación, lo que conlleva una serie de derechos y deberes políticos y sociales podemos decir que es un dato identificable y personal de un individuo, y que es te sujeto obligado se encuentra en con el deber de proteger y salvaguardar.

- **Datos de la credencial de elector**

La Credencial para Votar te permite participar en las elecciones federales, estatales, municipales, delegacionales y para jefe de gobierno de la Ciudad de México. Asimismo, es una identificación oficial que valida tu ciudadanía mexicana. Para ello, la credencial deberá de contener datos como Clave de elector, Folio, etc. Por eso, es que resulta importante para



H. AYUNTAMIENTO
CONSTITUCIONAL DE CENTRO
VILLAHERMOSA, TABASCO, MÉXICO.



CENTRO
AGUA • ENERGÍA • SUSTENTABILIDAD
H. AYUNTAMIENTO | 2019 • 2021

COMITÉ DE TRANSPARENCIA

«2019, Año del "Caudillo del Sur",
Emiliano Zapata».

este Sujeto Obligado, clasificar la información como dato personal, en virtud de contener datos únicos e identificables.

- **Domicilio**

Como es notorio, proporcionar o difundir esta información, representa vulnerar y omitir la obligación de este sujeto obligado a proteger la información personal de los particulares, pues la dirección es la ubicación exacta del domicilio de un particular del cual no se cuenta con el debido consentimiento para divulgar dicha información

- **RFC**

El Registro Federal de Contribuyentes (RFC) es una clave única que identifica como contribuyentes a las personas físicas o morales en México. Por lo que, al encontrarnos con tal dato personal, podemos deducir que este sujeto obligado se encuentra con la responsabilidad y obligación de proteger este dato, del cual no se cuenta con el consentimiento del titular para su divulgación.

- **Por la Dirección de Finanzas**

- **Permiso de ampliación de horario** los cuales son los siguientes: DF/SEFYF/DVI:001/2019, DF/SEFYF/DVI:028/2019, DF/SEFYF/DVI:001/1/201, DF/SEFYF/DVI:036/2019, DF/SEFYF/DVI:001/2/2019, DF/SEFYF/DVI:037/2019, DF/SEFYF/DVI:002/2019, DF/SEFYF/DVI:037/1/2019, DF/SEFYF/DVI:006/2019, DF/SEFYF/DVI:037/2/2019, DF/SEFYF/DVI:007/2019, DF/SEFYF/DVI:037/3/2019, DF/SEFYF/DVI:008/2019, DF/SEFYF/DVI:037/4/2019, DF/SEFYF/DVI:009/2019, DF/SEFYF/DVI:037/5/2019, DF/SEFYF/DVI:010/2019, DF/SEFYF/DVI:038/2019, DF/SEFYF/DVI:011/2019, DF/SEFYF/DVI:038/1/2019, DF/SEFYF/DVI:012/2019, DF/SEFYF/DVI:039/2019, DF/SEFYF/DVI:027/2019, DF/SEFYF/DVI:055/2019 y DF/SEFYF/DVI:079/2019.

- **Firma de quien recibe el documento**

En el entendido que la firma es el signo o escritura manuscrita, normalmente formada por nombre, apellidos y rúbrica, que una persona pone al pie de un escrito o de un documento para identificarse, autorizar el documento, expresar que aprueba su contenido, notoriamente se trata de un dato personal, por lo que resulta imperativo su clasificación como confidencial por ser un dato identificable de una persona de la cual no se tiene el debido consentimiento para divulgar dicho dato.

- **Nombre de quien recibe el documento y de persona física**



H. AYUNTAMIENTO
CONSTITUCIONAL DE CENTRO
VILLAHERMOSA, TABASCO, MÉXICO.



CENTRO
AGUA • ENERGÍA • SUSTENTABILIDAD
H. AYUNTAMIENTO, 2014 • 2018

COMITÉ DE TRANSPARENCIA

«2019, Año del "Caudillo del Sur",
Emiliano Zapata».

El nombre de la persona física es un dato notoriamente personal, en virtud de que al divulgar dicha información, estaríamos identificando y señalando directamente al titular de dicho dato, además de que no se cuenta con el correspondiente consentimiento.

- **RFC** este dato deberá clasificarse únicamente en el permiso de numero: **DF/SEFYF/DVI:027/2019**

El Registro Federal de Contribuyentes (RFC) es una clave única que identifica como contribuyentes a las personas físicas o morales en México. Por lo que, al encontrarnos con tal dato personal, podemos deducir que este sujeto obligado se encuentra con la responsabilidad y obligación de proteger este dato, del cual no se cuenta con el consentimiento del titular para su divulgación.

- **Ubicación** este dato, se deberá clasificar únicamente en los siguientes permisos: **DF/SEFYF/DVI:027/2019, DF/SEFYF/DVI:039/2019 y DF/SEFYF/DVI:055/2019.**

Cabe aclarar, que el área que genera esta información, se refiere como ubicación, a la dirección que aparece en los permisos de ampliación de horario, y del cual, no se tiene certeza de que sea domicilio fiscal y que como es notorio, proporcionar o difundir esta información, representa vulnerar y omitir la obligación de este sujeto obligado a proteger la información personal de los particulares, pues la dirección es la ubicación exacta del domicilio de un particular del cual no se cuenta con el debido consentimiento para divulgar dicha información

- **Permiso de ejecución de música viva y espectáculo público** los cuales son los siguientes
DF/SEFYF/DVI:022/2019, DF-SEFYF-PE-003-2019, DF/SEFYF/DVI:018/2019, DF-SEFYF-PE-004-2019,
DF/SEFYF/DVI:020/2019, DF-SEFYF-PE-005-2019, DF/SEFYF/DVI:022/01/2019, DF-SEFYF-PE-006-2019,
DF/SEFYF/DVI:032/2019, DF-SEFYF-PE-007-2019, DF/SEFYF/DVI:043/2019, DF-SEFYF-PE-008-2019,
DF/SEFYF/DVI:044/2019,, DF-SEFYF-PE-009-2019, DF/SEFYF/DVI:045/2018, DF-SEFYF-PE-010-2019,
DF/SEFYF/DVI:046/2019, DF-SEFYF-PE-011-2019, DF/SEFYF/DVI:052/2019, DF-SEFYF-PE-012-2019,
DF/SEFYF/DVI:082/2019, DF-SEFYF-PE-013-2019, DF/SEFYF/DVI:090/2019, DF-SEFYF-PE-014-2019, DF-SEFYF-
PE-001-2019, DF-SEFYF-PE-016-2019 y DF-SEFYF-PE-002-2019, DF-SEFYF-PE-017-2019.

- **Nombre de quien recibe el documento y de persona física**

El nombre de la persona física es un dato notoriamente personal, en virtud de que al divulgar dicha información, estaríamos identificando y señalando directamente al titular de dicho dato, además de que no se cuenta con el correspondiente consentimiento.



H. AYUNTAMIENTO
CONSTITUCIONAL DE CENTRO
VILLAHERROSA, TABASCO, MÉXICO.



CENTRO
AGUA • ENERGÍA • SUSTENTABILIDAD
H. AYUNTAMIENTO | 2016 • 2021

COMITÉ DE TRANSPARENCIA

«2019, Año del “Caudillo del Sur”,
Emiliano Zapata».

- **Firma de quien recibe el documento**

En el entendido que la firma es el signo o escritura manuscrita, normalmente formada por nombre, apellidos y rúbrica, que una persona pone al pie de un escrito o de un documento para identificarse, autorizar el documento, expresar que aprueba su contenido, notoriamente se trata de un dato personal, por lo que resulta imperativo su clasificación como confidencial por ser un dato identificable de una persona de la cual no se tiene el debido consentimiento para divulgar dicho dato.

- **RFC** este dato se clasificará únicamente en los siguientes permisos de folios: DF/SEFYF/DVI:044/2019, DF/SEFYF/DVI:046/2019 y DF/SEFYF/DVI:082/2019 .

El Registro Federal de Contribuyentes (RFC) es una clave única que identifica como contribuyentes a las personas físicas o morales en México. Por lo que, al encontrarnos con tal dato personal, podemos deducir que este sujeto obligado se encuentra con la responsabilidad y obligación de proteger este dato, del cual no se cuenta con el consentimiento del titular para su divulgación.

- **Permiso para aparatos y juegos electrónicos** los cuales son los siguientes folios DF/SEFYF/DVI:015/2019, DF/SEFYF/DVI:021/2019, DF/SEFYF/DVI:015/1/2019, DF/SEFYF/DVI:035/2019, DF/SEFYF/DVI:019/2019, DF/SEFYF/DVI:040/2019, DF/SEFYF/DVI:025/2019, DF/SEFYF/DVI:040/1/2019, DF/SEFYF/DVI:025/1/2019, DF/SEFYF/DVI:054/2019, DF/SEFYF/DVI:026/2019, DF/SEFYF/DVI:057/2019, DF/SEFYF/DVI:026/1/2019, DF/SEFYF/DVI:059/2019, DF/SEFYF/DVI:030/2019, DF/SEFYF/DVI:074/2019, DF/SEFYF/DVI:030/1/2019, DF/SEFYF/DVI:081/2019, DF/SEFYF/DVI:031/2019, DF/SEFYF/DVI:085/2019, DF/SEFYF/DVI:031/1/2019, DF/SEFYF/DVI:101/2019 y DF/SEFYF/DVI:034/2019.

- **Nombre de quien recibe el documento y de persona física**

El nombre de la persona física es un dato notoriamente personal, en virtud de que al divulgar dicha información, estaríamos identificando y señalando directamente al titular de dicho dato, además de que no se cuenta con el correspondiente consentimiento.

- **Ubicación** este dato únicamente se clasificará en los permisos a folios: DF/SEFYF/DVI:074/2019 y DF/SEFYF/DVI:101/2019.

Cabe aclarar, que el área que genera esta información, se refiere como ubicación, a la dirección que aparece en los permisos de ampliación de



GOBIERNO DEL ESTADO DE TABASCO
SECRETARÍA DE ECONOMÍA
M. AYUNTAMIENTO
CONSTITUCIONAL DE CENTRO
VILLAHERMOSA, TABASCO, MÉXICO.



CENTRO
AGUA • ENERGÍA • SUSTENTABILIDAD
R. AVILA RAMIREZ | 2016 • 2021

COMITÉ DE TRANSPARENCIA

«2019, Año del "Caudillo del Sur",
Emiliano Zapata».

horario, y del cual, no se tiene certeza de que sea domicilio fiscal y que como es notorio, proporcionar o difundir esta información, representa vulnerar y omitir la obligación de este sujeto obligado a proteger la información personal de los particulares, pues la dirección es la ubicación exacta del domicilio de un particular del cual no se cuenta con el debido consentimiento para divulgar dicha información

- **RFC** este dato únicamente se clasificará en el permiso de folio: DF/SEFYF/DVI:074/2019.

El Registro Federal de Contribuyentes (RFC) es una clave única que identifica como contribuyentes a las personas físicas o morales en México. Por lo que, al encontrarnos con tal dato personal, podemos deducir que este sujeto obligado se encuentra con la responsabilidad y obligación de proteger este dato, del cual no se cuenta con el consentimiento del titular para su divulgación.

- **Licencia de funcionamiento** Las cuales son los siguientes números de licencia: 000800U23LS005015, 194258U23LP004916, 000077P23LI004230, 194258U23LP004915, 194258U23LP004920, 178935U23LP004914, 194258U23LP004919, 006201U23LC004913, 194275U23LP004918, 001152U23LC004912, 153656U23LP001216, 021509U23LS004108, 028590U23LS004898, 044451U23LP001323, 024457U23LI002471, 044461U23LP001871, 097350U23LP004859, 085935U23LS003096, 024794R23LC004901, 194276U23LP004880, 005439U23LS004902, 085935U23LP002745, 143262U23LP001315, 085935U23LS003571, 115863U23LP001114, 085935U23LS003570, 143262U23LP000540, 067680U23LC000592, 104359U23LC004854, 012450U23LS000488, 008343U23LC004489, 012450U23LS000487, 194278U23LP004889, 020043U23LC004932, 019045U23LS001314, 194261U23LP004930, 085935U23LP001125, 194261U23LP004931, 042775U23LP000277, 119200U23LP004948, 044443U23LP000279, 175768U23LP000311, 117248U23LI001145, 119200U23LP001705, 029220U23LS000270, 008772U23LS004878, 115863U23LP001089, 020420U23LC000593, 096712U23LP001087, 022109U23LC000499, 006745U23LS004192, 119536U23LP002097, 012089U23LI002379, 006708U23LC000589, 170114U23LS000965, 003135U23LC000591, 085935U23LP002896, 194276U23LP004947, 032322R23LS000628, 096712U23LP002098, 049914U23LS001025, 175768U23LP001798, 011014U23LC004461, 125590U23LP002370, 022557R23LS002107, 031350U23LS001078, 054040U23LS002102, 194276U23LP004946, 194256U23LP004961, 108184U23LP001032, 075701U23LS000146, 140575U23LP002208, 018112U23LS004819, 181543U23LI002342, 118544U23LS003121, 153656U23LP001069, 153656U23LP001068, 153656U23LP001066, 153656U23LP001065, 153656U23LP001064, 189282U23LC0005014, 018648R23LS000595, 040464U23LC004567, 013646U23LC000422, 175768U23LC004591, 012193U23LC004501, 087023U23LC004500, 006850U23LS001280, 044434U23LP001995, 040464U23LP004002, 077487U23LC004374, 009791U23LC000590, 175768U23LS000055, 049541U23LC003147, 194266U23LP004991, 194275U23LP005017, 008019U23LS003312, 007835U23LS003313, 096712U23LP000541, 044453U23LP001320, 178937U23LS004900, 006697U23LS004899, 002673U23LS004040, 194278U23LP004963, 140575U23LC004285, 136938U23LS001007, 143262U23LP002656, 064498R23LS004877, 194279U23LP004879, 011071R23LS003123, 032372U23LP000564, 038824U23LP004397, 194275U23LP004990, 061537U23LS000057, 002600U23LS002038, 022143U23LC001318, 146159U23LC000539, 043421U23LS003143, 139825U23LP002169, 139825U23LP001247, 079644U23LS001442, 039061U23LP001105, 137684U23LP001497, 132468U23LS005016, 115863U23LP004837, 194271U23LP005030, 072166U23LS001036, 055603U23LS001012, 063000U23LP002178, 103351U23LP004066, 021581U23LS004173, 153656U23LP001063, 194279U23LP004962, 084940U23LP005018, 011476U23LP001581, 139802U23LP001580, 003964U23LS001621, 123090U23LP002247, 153656U23LC000035, 062922R23LC002182, 092140U23LI0002811,



H. AYUNTAMIENTO
CONSTITUCIONAL DE CENTRO
VILLAHERMOSA, TABASCO, MÉXICO.



CENTRO
AGUA • ENERGÍA • SUSTENTABILIDAD
H. AYUNTAMIENTO (2018-2021)

COMITÉ DE TRANSPARENCIA

«2019, Año del “Caudillo del Sur”,
Emiliano Zapata».

032446U23LS002949, 044420U23LP001944, 125647U23LP004169, 023302U23LP001582, 072723U23LP002380,
024386U23LP005029, 125623U23LP003218, 073529U23LP004318, 022457U23LS001009, 125573U23LP002163,
194278U23LP004992, 194257U23LP004993, 194264U23LP004994, 194264U23LP004995, 071625U23LP001579,
023420R23LC004370, 124100U23LS003254, 125544U23LP002382, 125605U23LP000536, 116721U23LP001116,
049800U23LP001043, 049800U23LP002274 012879U23LC002415, 023669U23LS002281, 024235U23LS001876,
025946U23LC004552, 025946U23LC004608, 085935U23LP003106, 096712U23LP001112 y
038824U23LC004463.

▪ Código QR

Un código QR es un código de barras bidimensional cuadrada que puede almacenar los datos codificados. La mayoría del tiempo los datos es un enlace a un sitio web (URL).

Al escanear un código QR utilizando el teléfono inteligente, se obtiene un acceso inmediato a su contenido. Por ello, para este comité resulta importante, clasificar la información como confidencial, en virtud de que al tener acceso a dicho código, abriríamos la puerta a información que el titular de dichos datos no proporcionó consentimiento alguno para ello.

▪ Nombre de persona física este dato se clasificará únicamente en los números de licencia

siguientes: 00007TP23LI004230, 024794R23LC004901, 005439U23LS004902, 029220U23LS000270,
085935U23LP002896, 054040U23LS002102, 002673U23LS004040, 136938U23LS001007,
143262U23LP002656, 115863U23LP004837, 194271U23LP005030, 194276U23LP004880,
085935U23LP002745, 08772U23LS004878, 194276U23LP004947, 194276U23LP004946,
194278U23LP004963, 055603U23LS001012, 063000U23LP002178, 140575U23LP002208,
018112U23LS004819, 175768U23LC004591, 077487U23LC004374, 194275U23LP005017,
140575U23LC004285, 022457U23LS001009, 125573U23LP002163, 024386U23LP005029,
085935U23LP003106, 125623U23LP003218, 096712U23LP001112, 073529U23LP004318,
038824U23LC004463

El nombre de la persona física es un dato notoriamente personal, en virtud de que al divulgar dicha información, estaríamos identificando y señalando directamente al titular de dicho dato, además de que no se cuenta con el correspondiente consentimiento.

▪ RFC este dato se clasificará únicamente en los números de licencia siguientes:

00007TP23LI004230, 024794R23LC004901, 005439U23LS004902, 029220U23LS000270,
085935U23LP002896, 054040U23LS002102, 002673U23LS004040, 136938U23LS001007,
143262U23LP002656, 115863U23LP004837, 194271U23LP005030, 194276U23LP004880,
085935U23LP002745, 08772U23LS004878, 194276U23LP004947, 194276U23LP004946,
194278U23LP004963, 055603U23LS001012, 063000U23LP002178, 140575U23LP002208,
018112U23LS004819, 175768U23LC004591, 077487U23LC004374, 194275U23LP005017,
140575U23LC004285, 022457U23LS001009, 125573U23LP002163, 024386U23LP005029,
085935U23LP003106, 125623U23LP003218, 096712U23LP001112, 073529U23LP004318,
038824U23LC004463



M. AYUNTAMIENTO
CONSTITUCIONAL DE CENTRO
VILLAHERMOSA, TAPASCO, MÉXICO.



CENTRO

AGUA • ENERGÍA • IDENTIFICACIÓN
M. AYUNTAMIENTO • COBARRUTOS

COMITÉ DE TRANSPARENCIA

«2019, Año del "Caudillo del Sur",
Emiliano Zapata»

El Registro Federal de Contribuyentes (RFC) es una clave única que identifica como contribuyentes a las personas físicas o morales en México. Por lo que, al encontrarnos con tal dato personal, podemos deducir que este sujeto obligado se encuentra con la responsabilidad y obligación de proteger este dato, del cual no se cuenta con el consentimiento del titular para su divulgación.

- **Por la Dirección de Obras, Ordenamiento Territorial y Servicios Municipales**

- **38 Autorizaciones de Licencias de Construcción** Detalladas en el oficio DOOTSM/UACyT/1524/2019.

- **Datos de escritura:** Número de inscripción, Número de predio, Número de folio, Número de volumen, Número de registro de planos, Número de cuenta catastral, Nombre del propietario, Número de recibo de operación, Superficie M2, Número del D.R.O., Número de C.D.A., Número de C.S.E., Número de S.I.X.
- **Hoja de Solicitud: Datos del solicitante:**
Nombre de persona física, Domicilio, Firma, R.F.C., Teléfono.
- **Datos del predio:** Nombre del Propietario, Domicilio, Cuenta predial, Firma, Número oficial, Código Postal.
- **Datos de escritura:** Número de inscripción, Número de predio o partida, Número de folio o folio real, Número de volumen, Fecha de Inscripción, Superficie M2.

- **20 Autorizaciones de licencias de anuncios**

- **Número de recibo**
- **Hoja de Solicitud:** Nombre del contacto, Número de celular, datos de escritura: Número de predio o partida, Número de folio o folio real, número de volumen, fecha de inscripción, número de inscripción, datos del predio, nombre del propietario, número de cuenta predial.

- **09 Constancias de regularización;**

- **Formato:** Nombre del propietario, ubicación del predio, superficie M2, Cuenta predial, Número de recibo de operación.
- **Hoja de solicitud:** Nombre, Domicilio, Firma, R.F.C. Teléfono. Datos del predio: Propietario, domicilio, Cuenta predial, Firma, Número oficial, Código Postal. Datos de la escritura: Número de inscripción, Número de predio o partida, Número de folio o folio real, Número de volumen, fecha de inscripción, Superficie M2, Nombre y firma del solicitante
- **03 Autorizaciones de fusión de predios**
 - **Formato:** Nombre del propietario, ubicación del predio, superficie M2, Número de partida, Folio real, Número de cuenta, Colindancias con personas físicas.
 - **Hoja de solicitud:** Nombre, Domicilio, Firma, R.F.C. Teléfono. Datos del predio: Propietario, domicilio, Cuenta predial, Firma, Número oficial, Código Postal. Datos de la escritura: Número de inscripción, Número de predio o partida, Número de folio o folio real, Número de volumen, fecha de inscripción, Superficie M2.
- **16 Permisos de construcción**
 - **Formato:** Datos de escritura: número de inscripción, número de predio, Número de folio, Número de volumen, Cuenta predial, Propietario, ubicación del predio, Número de recibo de operación, superficie M2.
 - **Hoja de solicitud:** Nombre del propietario, Domicilio, Firma, R.F.C. Teléfono. Datos del predio: Propietario, domicilio, Cuenta predial, Firma, Número oficial, Código Postal. Datos de la escritura: Número de inscripción, Número de predio o partida, Número de folio o folio real, Número de volumen, fecha de inscripción, Superficie M2.
- **03 Autorización de rampas, reconstrucción de banquetas, ocupación de vía pública**
 - **Formato:** Persona Física: Propietario, ubicación del predio, Número de recibo.
 - **Persona moral:** Número de recibo, metros lineales, número de cuenta predial, firma de persona que recibe.





COMITÉ DE TRANSPARENCIA

«2019, Año del "Caudillo del Sur",
Emiliano Zapata».

- **Hoja de solicitud:** Nombre del propietario, Domicilio, Firma, R.F.C. Teléfono, ubicación del predio: Propietario, domicilio, Cuenta predial, Firma, Número oficial, Código Postal, Superficie M2.

○ 03 Autorizaciones de régimen de propiedad,

- **Formato: Persona Física.** Pág. 1 Nombre del propietario, ubicación del predio, superficie M2, Número de recibo de operación Mediadas y colindancias con personas físicas. Pág. 2, Certificado de libertad de gravamen, propietarios, Folio real, Superficie M2, fecha y recibo oficial, Número de escritura, Colindancias, Superficie M2. Pág. 3 Colindancias, Propietarios, ubicación del predio, Numero de clave de elector y registro óptico, Pág. 4 tabla uso de suelo, Sup. M2, Tabla de áreas privativas por departamento, medidas y colindancias áreas privativas, Sup. M2, Pág. 5, Medida y colindancias áreas comunes, Sup. M2, Pág. 6, tabla de áreas comunes, Sup. M2, Ubicación del predio.
- **Hoja de solicitud:** Nombre, Domicilio, Firma, R.F.C. Teléfono. Datos del predio: Propietario, domicilio, Cuenta predial, Firma, Tipo de condominio, Superficie M2.

○ 04 Permiso de ruptura de pavimento

- **Formato: Persona Moral:** Numero de recibo.
- **Hoja de solicitud:** nombre, firma, domicilio, rfc, col o frac, municipio, telefono, datos del predio: propietario, firma, calle, col o fracc, cta predial.

○ 42 Autorizaciones de terminación de obra

- **Formato Persona moral:** Número del D.R.O., M2, Número de cuenta predial, Número de recibo.
- **Hoja de solicitud:** Número del D.R.O., Número de corresponsable.
- **Formato: Persona Física.** Propietario, Número del D.R.O, Ubicación del predio, Superficie M2, ml cuenta predial, Número de recibo.
- **Hoja de solicitud:** Nombre, Domicilio, Municipio, R.F.C. Datos del predio: Propietario, Domicilio, Número de cuenta predial, firma, Número oficial, C.P., Número del D.R.O., Número del coresponsable.

○ 09 Subdivisiones de predio



COMITÉ DE TRANSPARENCIA

«2019, Año del "Caudillo del Sur", Emiliano Zapata».

- **Formato: Persona Física.** Propietario, Ubicación del predio, Superficie M2, Número de cuenta, Recibo de operación, colindancias con personas físicas.
- **Hoja de solicitud:** Nombre, Domicilio, Municipio, Firma, Tel., Datos del predio: Propietario, Domicilio, Número de cuenta predial, firma, Datos de la escritura: Número de inscripción, Número de predio o partida, Número de folio o folio real, Número de volumen, fecha de Inscripción, Sup. M2, Colindancias con personas físicas.
- **Formato Persona moral:** Superficie M2, Número de cuenta, Recibo de operación.
- **Hoja de solicitud:** Nombre, Domicilio, Municipio, Firma, Tel., Datos del predio: Propietario, Domicilio, Número de cuenta predial, firma, Datos de la escritura: Número de inscripción, Número de predio o partida, Número de folio o folio real, Número de volumen, fecha de Inscripción, Sup. M2, Colindancias con personas físicas.

A continuación, se establecen las consideraciones este Comité analiza para justificar la protección de datos personales en relación a la documental proporcionada por la Dirección de Obras, Ordenamiento Territorial y Servicios Municipales:

Credencial para Votar te permite participar en las elecciones federales, estatales, municipales, delegacionales y para jefe de gobierno de la Ciudad de México. Asimismo, es una identificación oficial que valida tu ciudadanía mexicana. Para ello, la credencial deberá de contener datos como Clave de elector, Folio, etc. Por eso, es que resulta importante para este Sujeto Obligado, clasificar la información como dato personal, en virtud de contener datos únicos e identificables.

El Domicilio, como es notorio, proporcionar o difundir esta información, representa vulnerar y omitir la obligación de este sujeto obligado a proteger la información personal de los particulares, pues la dirección es la ubicación exacta del domicilio de un particular del cual no se cuenta con el debido consentimiento para divulgar dicha información.

Los datos de las escrituras, si bien estos, u otros datos inherentes al número de registro, del libro y del acta, en su caso, nombres y fecha de nacimiento, estado civil, lugar de nacimiento o de origen y domicilio, que se encuentren en testimonios o atestados de Registros Públicos pudieran ser considerados como públicos, en tanto que obran en una fuente de acceso público, las constancias en que se encuentran fueron obtenidas en el ejercicio de atribuciones, luego entonces atienden al principio de finalidad, y por ende se exige su protección por parte de este sujeto obligado, de conformidad con los artículos



EL GOBIERNO
CONSTITUCIONAL DE CENTRO
VILLAHERRIOSA, TABASCO, MÉXICO.



CENTRO

AGUA - ENERGÍA - SUSTENTABILIDAD
E. GOBIERNO LOCAL 2018-2021

COMITÉ DE TRANSPARENCIA

«2019, Año del "Caudillo del Sur",
Emiliano Zapata».

113, fr. I, y segundo transitorio LFTAIP, 3, fr. II, 18, fr. II, y 21 LFTAIPG, 37 y 40 RLFTAIPG.

El nombre de la persona física es un dato notoriamente personal, en virtud de que al divulgar dicha información, estaríamos identificando y señalando directamente al titular de dicho dato, además de que no se cuenta con el correspondiente consentimiento.

El domicilio, como es notorio, proporcionar o difundir esta información, representa vulnerar y omitir la obligación de este sujeto obligado a proteger la información personal de los particulares, pues la dirección es la ubicación exacta del domicilio de un particular del cual no se cuenta con el debido consentimiento para divulgar dicha información

La firma en el entendido que la firma es el signo o escritura manuscrita, normalmente formada por nombre, apellidos y rúbrica, que una persona pone al pie de un escrito o de un documento para identificarse, autorizar el documento, expresar que aprueba su contenido, notoriamente se trata de un dato personal, por lo que resulta imperativo su clasificación como confidencial por ser un dato identificable de una persona de la cual no se tiene el debido consentimiento para divulgar dicho dato.

El Registro Federal de Contribuyentes (RFC) es una clave única que identifica como contribuyentes a las personas físicas o morales en México. Por lo que, al encontrarnos con tal dato personal, podemos deducir que este sujeto obligado se encuentra con la responsabilidad y obligación de proteger este dato, del cual no se cuenta con el consentimiento del titular para su divulgación.

El número de teléfono es un dato numérico de acceso al servicio de telefonía fija o celular asignado por la empresa o compañía que lo proporciona y que corresponde al uso en forma particular, personal y privada, con independencia de que éste se proporcione para un determinado fin o propósito a terceras personas, incluidas autoridades o prestadores de servicio, por lo que se trata de un dato personal que debe protegerse con fundamento en los artículos 113, fr. I, y segundo transitorio LFTAIP, 3, fr. II, 18, fr. II, y 21 LFTAIPG, 37 y 40 RLFTAIPG.

La Clave Única de Registro de Población (CURP) es una clave alfanumérica compuesta por 18 letras y números que te asigna el Registro Nacional de Población. Por lo que, al ser un



COMITÉ DE TRANSPARENCIA

«2019, Año del "Caudillo del Sur",
Emiliano Zapata».

número único e identificable, se necesita el consentimiento del titular de dicho dato para su difusión

El Registro Federal de Contribuyentes (RFC) es una clave única que identifica como contribuyentes a las personas físicas o morales en México. Por lo que, al encontrarnos con tal dato personal, podemos deducir que este sujeto obligado se encuentra con la responsabilidad y obligación de proteger este dato, del cual no se cuenta con el consentimiento del titular para su divulgación.

La ubicación, cabe aclarar, que el área que genera esta información, se refiere como ubicación, a la dirección que aparece en los permisos de ampliación de horario, y del cual, no se tiene certeza de que sea domicilio fiscal y que como es notorio, proporcionar o difundir esta información, representa vulnerar y omitir la obligación de este sujeto obligado a proteger la información personal de los particulares, pues la dirección es la ubicación exacta del domicilio de un particular del cual no se cuenta con el debido consentimiento para divulgar dicha información

Numero de recibo, Es el número, creado por la Dirección de Finanzas de este H. Ayuntamiento, que le permitirá al solicitante de esta autorización, realizar movimientos como altas, bajas y prolongar dicho permiso, por lo que resulta importante, proteger dicho dato confidencial, en virtud de que su divulgación podría causar un daño a la persona moral o física que solicita la creación de dicho número de recibo

Nombre del "contacto, El nombre del contacto, o persona física es un dato notoriamente personal, en virtud de que al divulgar dicha información, estaríamos identificando y señalando directamente al titular de dicho dato, además de que no se cuenta con el correspondiente consentimiento.

Numero de celular del contacto particular, siendo número telefónico, un referente para localizar a una persona en específico, por lo que resulta imperativo para este comité, clasificar dicho dato como confidencial en virtud que el titular de dicho numeral no emitió consentimiento alguno para su divulgación.

Nombre del propietario del bien, el nombre del propietario de un bien, siendo una persona física es un dato notoriamente personal, en virtud de que al divulgar dicha información, estaríamos identificando y señalando directamente al titular de dicho dato, además de que no se cuenta con el correspondiente consentimiento.



H. AYUNTAMIENTO
CONSTITUCIONAL DE CENTRO
VILLAHERMOSA, TABASCO, MÉXICO.



CENTRO
AGUA • ENERGÍA • SUSTENTABILIDAD
H. AYUNTAMIENTO • C.O. 04-2521

COMITÉ DE TRANSPARENCIA

«2019, Año del "Caudillo del Sur",
Emiliano Zapata».

Cuenta predial, el número de cuenta predial es un numero único que este Sujeto le proporciona a un determinado bien inmueble, con la finalidad de encontrarse registrado ante los padrones de este Sujeto Obligado, a efectos de proporcionar servicios, así como el titular de el bien, se identifique de tal manera que pueda realizar pago de derechos o impuestos correspondientes a ese bien inmueble; por lo que se desprende que es evidente que el dato es confidencia y por lo tanto se deberá de proteger y salvaguardar.

Datos de la escritura, al difundir los datos de una escritura, cualquier particular podría acudir al Registro Público de la Propiedad correspondiente y acceder íntegramente de manera digital o física a la escritura de la cual estos datos, como volumen, folio real, fecha de inscripción, numero de predio, etc., son parte, por lo que resulta importarte para este Comité de Transparencia, clasificarlos como confidenciales.

Los datos del predio, tales como lo son, superficie en m², colindancias, libertad de gravamen, etc. Son datos que corresponden a el tamaño, forma, y cualidades de un predio o bien, por lo que al difundir la información, estaríamos divulgando información personal del titular, poseedor o dueño del mencionado patrimonio.

El número de recibo de operación es un numero único que este se le proporciona a un determinado uso de servicio, con la finalidad de encontrarse registrado ante los de este Sujeto Obligado, a efectos de proporcionar servicios, así como el titular del bien, se identifique de tal manera que pueda realizar pago de derechos o impuestos correspondientes a ese servicio , así como el relamo del mismo; por lo que se desprende que es evidente que el dato es confidencia y por lo tanto se deberá de proteger y salvaguardar.

Los datos testados en los documentos señalados con antelación, son susceptibles de ser clasificados como confidenciales, en virtud de que al divulgarlos se estarían vulnerando los derechos personales de sus titulares,

Es de resaltarse que la Ley de Transparencia y Acceso a la Información Pública del Estado de Tabasco considera como **Información Confidencial**, toda aquella información en poder de los Sujetos Obligados, relativa a los **Datos Personales**, protegidos por el derecho fundamental a la privacidad, concernientes a una persona identificada e identificable y que la **Protección de Datos Personales** es la garantía de tutela de la privacidad de Datos Personales en poder de los Sujetos Obligados, como son: el nombre, domicilio, teléfono particular, correo particular de una persona (todo ser humano) el Registro Federal de Contribuyentes (R.F.C.), la clave única de registro de población (CURP), entre otros, y que la Ley de Protección de Datos Personales en Posesión de los Sujetos Obligados, señalada como **Datos personales sensibles** aquellos que se refieran a la esfera



H. AYUNTAMIENTO
CONSTITUCIONAL DE CENTRO
VILLAHERMOSA, TABASCO, MÉXICO.



CENTRO
AGUA • ENERGÍA • SUSTENTABILIDAD
H. AYUNTAMIENTO | 2018 • 2021

COMITÉ DE **TRANSPARENCIA**

«2019, Año del "Caudillo del Sur",
Emiliano Zapata».

más íntima de su titular, o cuya utilización indebida pueda dar origen a discriminación o conlleve un riesgo grave para éste. De manera enunciativa más no limitativa, y que su publicación requiere el consentimiento de su titular. **Datos patrimoniales**, son aquellos como información fiscal, historial crediticio, cuentas bancarias, ingresos y egresos, etc., que sólo su titular o persona autorizada poseen, cuya difusión requiere del consentimiento expreso de su titular.

II.- De conformidad con los de los artículos 6, apartado A, fracción II, 16 segundo párrafo de la Constitución Política de los Estados Unidos Mexicanos; 4º bis, fracción III, de la Constitución Política del Estado Libre y Soberano de Tabasco; 3, fracción XXI, 23, 24 fracción I y VI, 43, 44 fracción I y II, 116, de la Ley General de Transparencia y Acceso a la Información Pública, artículos 3 fracciones IX y X, 4, 6 y 7, 21, 84 y 85 de la Ley General de Protección de Datos Personales en Posesión de Sujetos Obligados, 3 fracciones IV, XIII, XXII XXV, XXXIV, 6 párrafo tercero, 17 párrafo segundo, 47, 48 fracciones I y II, 73, 108, 111, 114, 117, 118 119, 124 y 128, párrafo primero de la Ley de Transparencia y Acceso a la Información Pública del Estado de Tabasco; 1, 2, 3, fracciones VIII y IX, 4, 6, 7, 19, 20 y 21 de la Ley de Protección de Datos Personales en Posesión de Sujetos Obligados del Estado de Tabasco; 3, fracciones II y V, 18, párrafo primero, 19, 21, 26, párrafo segundo, y 50 del Reglamento de dicha Ley; así como Cuadragésimo octavo, Quincuagésimo Sexto, Quincuagésimo séptimo, fracciones I y II, Quincuagésimo Octavo de los Lineamientos Generales en Materia de Clasificación y Desclasificación de la Información, así como para la Elaboración de Versiones Públicas, emitidos por el Consejo Nacional del Sistema Nacional de Transparencia, Acceso a la Información Pública y Protección de Datos Personales, y del Acuerdo por el que se modifican los artículos Sexagésimo Segundo y Sexagésimo Tercero y Quinto Transitorio de los Lineamientos citados, **determina** procedente **confirmar la clasificación y elaboración en versión pública de los documentos** descritos en el considerando I de la presente acta.

III.- Por lo antes expuesto y fundado, después del análisis de las documentales remitidas por la Coordinadora de Transparencia y Acceso a la Información, señalada en los considerandos de la presente Acta, este Órgano Colegiado mediante el voto por unanimidad de sus integrantes resuelve:

PRIMERO. - **Se confirma la clasificación y elaboración en versión pública de los documentos descritos en el considerando I de la presente acta**, versión pública que deberá realizarse tomando en cuenta lo señalado en dicho considerando.

SEGUNDO.- Se instruye a la Titular de la Coordinación de Transparencia del H. Ayuntamiento de Centro, informar a los titulares de la **Dirección de Administración, la Dirección de Finanzas y la**

AGUA • ENERGÍA • SUSTENTABILIDAD



H. AYUNTAMIENTO
CONSTITUCIONAL DE CENTRO
VILLAHERMOSA, TABASCO, MEXICO



CENTRO
AGUA • ENERGÍA • JUSTICIA • CALIDAD
TEL. 977 744 55 51 | 01 977 744 22 22

COMITÉ DE TRANSPARENCIA

«2019, Año del "Caudillo del Sur",
Emiliano Zapata»

Dirección de Obras, Ordenamiento Territorial y Servicios Municipales, que este Comité confirmó la elaboración en versión pública de los documentos señalados en la presente acta.-----

CUARTO.- Publíquese la presente acta en el Portal de Transparencia de este Sujeto Obligado.-----

6.- Asuntos Generales. - No habiendo asuntos generales que tratar, se procede a desahogar el siguiente punto. -----

7.- Clausura.- Cumpliendo el objetivo de la presente de fecha y agotado el orden del día se procedió a clausurar la Sesión extraordinaria del **Comité de Transparencia del H. Ayuntamiento Constitucional de Centro, Tabasco**, siendo las doce horas con treinta minutos de la fecha de su inicio, firmando la presente acta al margen y al calce quienes en ella intervinieron.-----

Integrantes del comité de Transparencia del H. Ayuntamiento constitucional de Centro, Tabasco.



LIC. PERLA MARIA ESTRADA GALLEGOS

DIRECTORA DE ASUNTOS JURÍDICOS

Presidente

LIC. MARTHA ELENA CEPERINO IZQUIERDO

**COORDINADORA DE TRANSPARENCIA Y ACCESO
A LA INFORMACIÓN PÚBLICA**

Secretario